

REALIZACE PLÁNU SPOLEČNÝCH ZAŘÍZENÍ KOŠATKA - I. ETAPA
SO 102 HLAVNÍ POLNÍ CESTA C11
DETAIL NAPOJENÍ NA PK III/4805 A ŽB ŽLABU 1:100

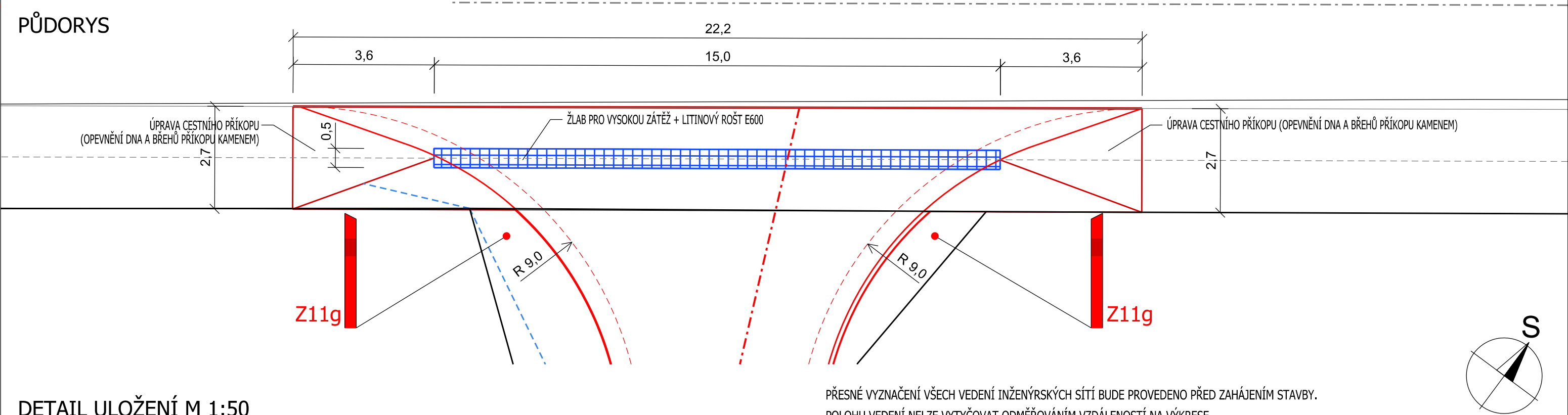
POZN.:

PODÉLNÝ SKLON ŽELEZOBETONOVÉ SVODNICE KOPÍRUJE PODÉLNÝ SKLON KORUNY POZEMNÍ KOMUNIKACE III/4805.

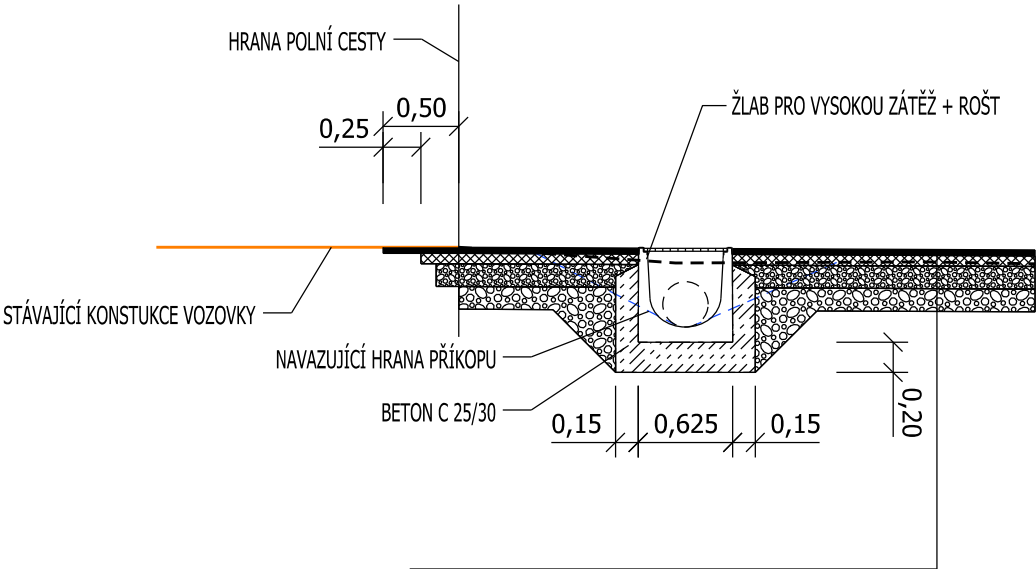
POZN.:

ROZHLEDOVÉ POMĚRY V MÍSTĚ NOVÉHO SJEZDU JSOU POSOUZENY DLE ČSN 73 6101 A ČSN 73 6110.
NAPOJENÍ NA STÁVAJÍCÍ VOZOVKU JE NAVRŽENO ZAŘEZÁNÍM ŽIVIČNÉHO KRYTU VOZOVKY V TL. 110 mm A TO VE VZDÁLENOSTI 250 mm A 500 mm OD OKRAJE VOZOVKY. NOVÉ KRYTOVÉ POJÍŽDĚNÉ VRSTVY BUDOU NA TYTO VZDÁLENOSTI PŘETAŽENY A VZNIKLÁ SPÁRA BUDE VYPLNĚNA MODIFIKOVANOU ASFALTOVOU ŽÁLVKOU. NAVAZUJÍCÍ CESTNÍ PŘÍKOP BUDE PLYNULE VÝŠKOVĚ NAPOJEN NA DNO ŽLABU V ŠÍŘCE 3,6 m NA OBĚ STRANY.
ČELA ŽLABU BUDOU ZEŠIKMENA POD ÚHLEM 60° OD SVISLICE TAK, ABY NETVOŘILA PEVNOU PŘEKÁŽKU.

PŮDORYS




DETAIL ULOŽENÍ M 1:50



ASFALTOBETON	ACO 11	40	ČSN EN 13108-1
SPOJOVACÍ ASFALTOVÝ POSTŘÍK		0,7 kg/m2	ČSN 73 6129
ASFALTOBETON	ACP 16+	70	ČSN EN 13108-1
INFILTRAČNÍ ASFALTOVÝ POSTŘÍK		2,0 kg/m2	ČSN 73 6129
ŠTĚRKODRŤ 0-32	ŠD ₁	150	ČSN 73 6126-1
ŠTĚRKODRŤ 32-63	ŠD ₁	150	ČSN 73 6126-1
HUTNĚNÍ PLÁNĚ min. Edef,2 = 30 MPa			ČSN 73 6190
CELKEM			410 mm

PŘESNÉ VYZNAČENÍ VŠECH VEDENÍ INŽENÝRSKÝCH SÍTÍ BUDE PROVEDENO PŘED ZAHÁJENÍM STAVBY.
POLOHU VEDENÍ NELZE VYTÝČOVAT ODMĚŘOVÁNÍM VZDÁLENOSTÍ NA VÝKRESE.

<div>GEOCENTRUM, spol. s r.o.</div> <div>zeměměřická a projekční kancelář</div> <div>tř. Kosmonautů 1143/8B, 779 00 Olomouc</div> <div>zapsána u KS v Ostravě, oddíl C, vl. č. 5555</div>		<div></div> <div>spol. s r.o.</div> <div>zeměměřická a projekční kancelář, Olomouc</div>
<div>AUTORIZOVANÝ TECHNIK</div> <div>PRO DOPRAVNÍ STAVBY</div> <div>SPECIALIZACE NEKOLEJOVÁ DOPRAVA</div> <div>ING. TOMÁŠ OLŠA</div>		

			<div>GEOCENTRUM</div> <div>spol. s r.o.</div> <div>zeměměřická a projekční kancelář, Olomouc</div>	
Projektant	Ing. TOMÁŠ OLŠA			
Vypracoval	Ing. TOMÁŠ OLŠA			
Kontroloval	Ing. JOSEF BLAHA			
Kraj: Moravskoslezský	Obec: Stará Ves nad Ondřejnicí	K. ú.: Košatka nad Odrou	Stupeň dokumentace	DSP, PDPS
Objednatel	ČR - STÁTNÍ POZEMKOVÝ ÚŘAD Krajský pozemkový úřad pro Moravskoslezský kraj Pobočka Frýdek - Místek 4. května 217 738 01 Frýdek - Místek		Číslo zakázky	130/2017
Akce:	<div>REALIZACE PLÁNU SPOLEČNÝCH ZAŘÍZENÍ</div> <div>KOŠATKA - I. ETAPA</div>		Číslo objednatele	835-2017-571101
			Datum	01/2018
			Měřítko	1:100 (50)
			Formát	2 x A4
			Souřad./výškový sys.	S-JTSK/B. p. v.
Název přílohy:			Čís. soupravy:	Čís. přílohy:
SO 102 HLAVNÍ POLNÍ CESTA C11 DETAIL NAPOJENÍ NA PK III/4805 A ŽB ŽLABU				102_09